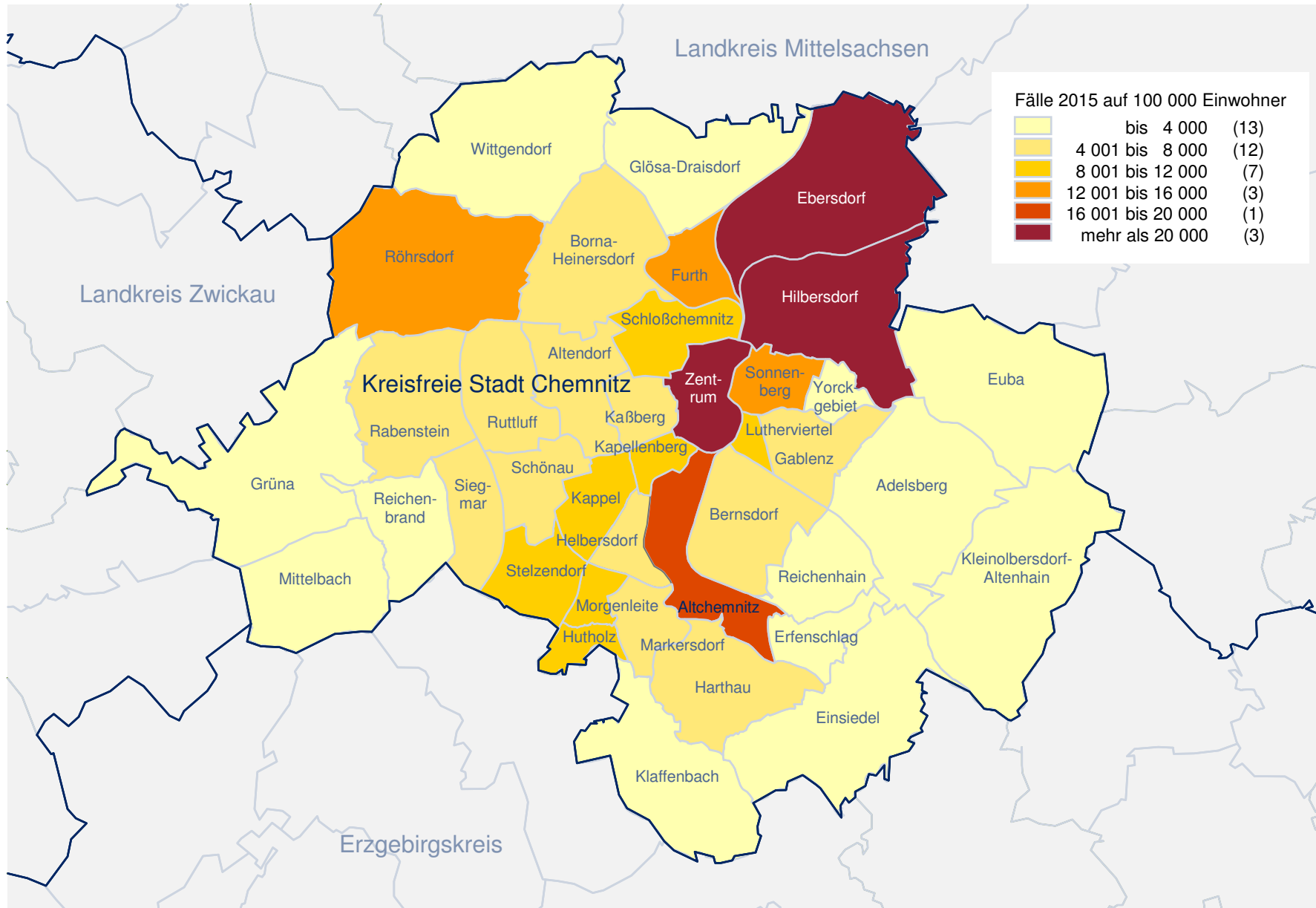


Kreisfreie Stadt Chemnitz

		Straftaten insgesamt					Fälle 2015 nach Straftatenobergruppen						
		Anzahl	Entwicklung	Fälle 2015	Straftaten	Straftaten gg. d.	Rohheitsdelikte	Diebstahl ohne	Diebstahl unter	Vermögens- u.	alle sonstigen	Verstöße gegen	
		2015	2014/2015	auf 100 000	gegen	sexuelle Selbst-	u. Straftaten gg. d.	erschwerende	erschwerenden	Fälschungs-	Straftaten nach	strafrechtliche	
				Einwohner	das Leben	bestimmung	persönl. Freiheit	Umstände	Umständen	delikte	dem StGB	Nebengesetze	
11	Kreisfreie Stadt Chemnitz	6 068	+ 807	50 203	1	15	529	1 316	890	1 177	929	1 211	
01	Zentrum	6 068	+ 807	50 203	1	15	529	1 316	890	1 177	929	1 211	
02	Schloßchemnitz	1 372	- 93	10 035	-	14	108	221	392	234	331	72	
11	Furth	221	- 27	15 168	-	2	27	33	47	39	55	18	
12	Glösa-Draisdorf	107	- 18	2 985	-	1	17	15	22	19	32	1	
13	Borna-Heinersdorf	346	+ 99	5 308	-	3	41	46	69	105	71	11	
14	Ebersdorf	4 642	+ 1 432	66 571	1	8	196	125	63	125	171	3 953	
15	Hilbersdorf	1 368	- 180	20 138	1	10	101	570	218	164	244	60	
16	Euba	27	+ 8	1 355	-	-	4	7	2	6	8	-	
21	Sonnenberg	2 000	- 22	13 945	-	9	280	342	499	313	419	138	
22	Lutherviertel	432	- 14	9 085	-	10	35	51	140	39	132	25	
23	Yorckgebiet	212	- 42	2 946	-	2	29	49	49	28	51	4	
24	Gablenz	924	- 31	5 979	-	2	62	192	295	118	223	32	
25	Adelsberg	115	- 35	1 825	-	-	7	15	43	10	36	4	
26	Kleinolbersdorf-Altenhain	24	- 15	1 086	-	-	2	1	6	6	9	-	
41	Altchemnitz	983	+ 71	16 664	1	3	76	142	158	371	200	32	
42	Bernsdorf	1 041	- 52	7 387	-	8	103	167	283	171	236	73	
43	Reichenhain	75	- 69	2 724	-	-	16	9	21	7	18	4	
44	Erfenschlag	15	- 6	1 569	-	-	1	1	4	4	2	3	
45	Harthau	103	- 9	4 313	-	-	5	10	31	16	34	7	
46	Einsiedel	64	+ 28	1 778	-	1	5	10	12	9	24	3	
47	Klaffenbach	58	+ 4	2 572	-	-	12	6	16	2	19	3	
61	Helbersdorf	383	- 36	6 111	-	6	37	75	122	63	74	6	
62	Markersdorf	493	+ 94	4 282	1	6	71	78	115	77	127	18	
63	Morgenleite	376	+ 116	9 122	-	5	43	73	59	87	97	12	
64	Hutholz	473	+ 78	8 919	-	4	53	163	91	64	79	19	
81	Kapellenberg	434	- 3	8 203	-	4	31	75	84	152	78	10	
82	Kappel	1 123	- 13	11 326	2	7	123	206	254	252	217	62	
83	Schönau	314	+ 3	7 852	-	4	57	40	86	50	63	14	
84	Stelzendorf	147	+ 23	10 738	-	-	9	50	30	36	18	4	
85	Siegmar	232	- 11	5 586	-	-	27	48	37	54	59	7	
86	Reichenbrand	213	+ 4	3 354	-	2	34	28	44	15	75	15	
87	Mittelbach	43	- 4	1 972	-	1	5	6	15	4	12	-	
91	Kaßberg	1 364	- 76	7 704	1	2	107	295	360	153	371	75	
92	Altendorf	966	+ 243	7 936	-	8	97	225	362	76	175	23	
93	Rottluff	54	+ 9	4 874	-	-	7	6	11	14	11	5	
94	Rabenstein	182	+ 30	4 116	-	3	18	46	34	34	41	6	
95	Grüna	144	+ 23	2 666	-	1	16	17	23	32	52	3	
96	Röhrsdorf	363	- 34	12 247	-	2	23	132	75	99	25	7	
97	Wittgensdorf	108	- 34	2 638	-	1	10	13	27	23	27	7	
	39 Stadtteile	27 609	+ 2 248	11 334	8	144	2 424	4 904	5 089	4 248	4 845	5 947	
	Chemnitz insgesamt	27 791	+ 2 231	11 412	8	145	2 433	4 918	5 092	4 323	4 863	6 009	

Kreisfreie Stadt Chemnitz – Straftaten insgesamt 2015 nach Stadtteilen

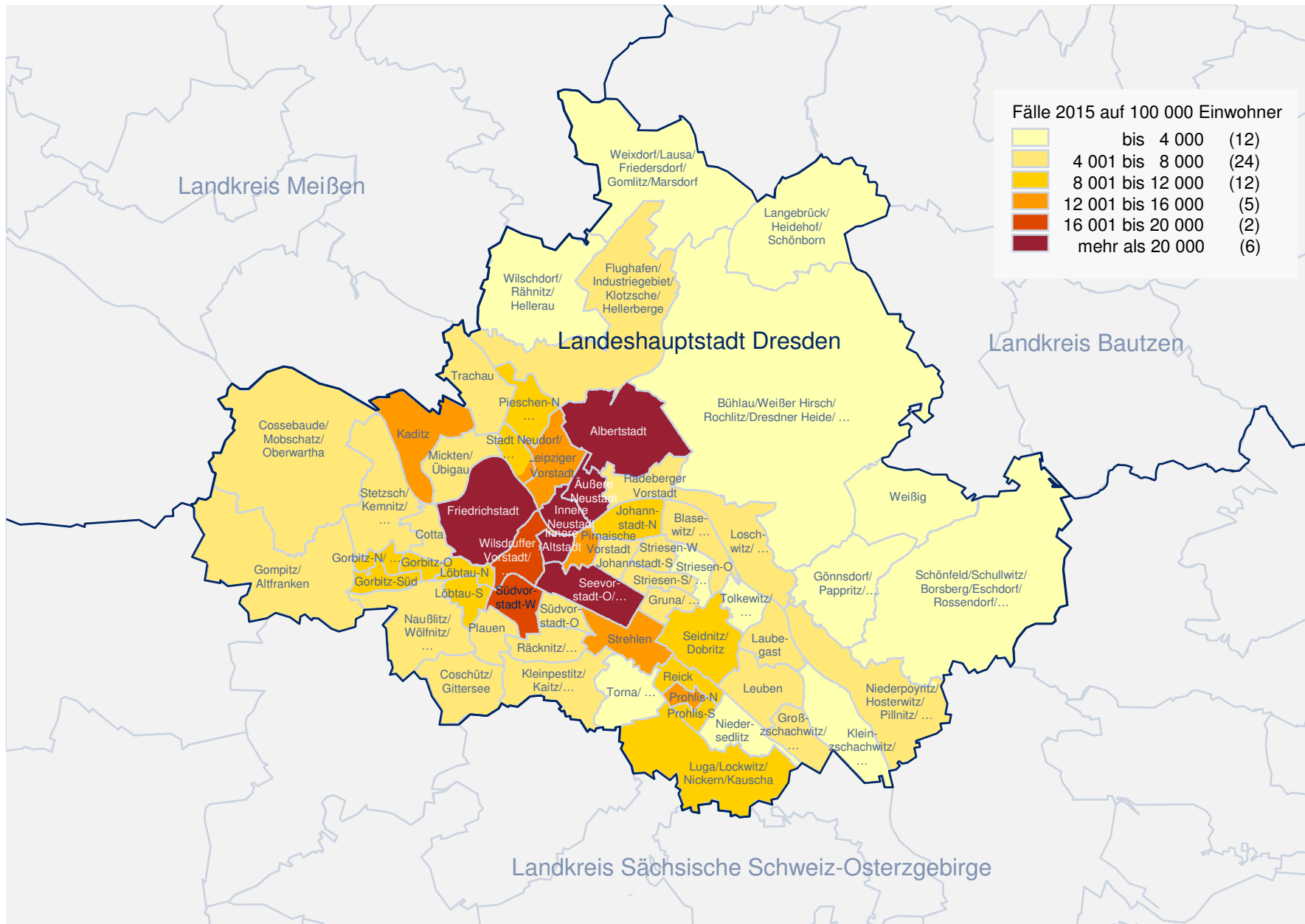


0 2 4 6 8 10 Kilometer

Landeshauptstadt Dresden

	Straftaten insgesamt					Fälle 2015 nach Straftatenobergruppen					
	Anzahl 2015	Entwicklung 2014/2015	Fälle 2015 auf 100 000 Einwohner	Straftaten gegen das Leben	Straftaten gg. d. sexuelle Selbstbestimmung	Rohheitsdelikte u. Straftaten gg. d. persönl. Freiheit	Diebstahl ohne erschwerende Umstände	Diebstahl unter erschwerenden Umständen	Vermögens- u. Fälschungsdelikte	alle sonstigen Straftaten nach dem StGB	Verstöße gegen strafrechtliche Nebengesetze
12 Kreisfreie Stadt Dresden											
01 Innere Altstadt	2 977	+ 330	176 992	1	6	199	1 275	474	548	265	209
02 Pirnaische Vorstadt	916	- 268	15 400	1	6	66	138	250	159	230	66
03 Seevorstadt-Ost/Großer Garten/Strehlen-Nordwest	5 122	+ 701	70 834	1	15	374	1 408	743	832	854	895
04 Wilsdruffer Vorstadt/Seevorstadt-West	1 470	- 369	18 664	1	1	105	231	512	311	222	87
05 Friedrichstadt	1 701	- 149	22 131	1	5	193	315	502	255	275	155
06 Johannstadt-Nord	1 060	+ 19	8 877	-	7	87	265	333	206	133	29
07 Johannstadt-Süd	736	- 209	6 026	2	6	63	210	213	112	115	15
11 Äußere Neustadt (Antonstadt)	3 656	+ 342	20 911	2	14	349	1 166	939	325	703	158
12 Radeberger Vorstadt	583	- 95	6 758	-	3	71	88	195	89	109	28
13 Innere Neustadt	1 655	- 87	22 548	1	8	111	462	345	291	296	141
14 Leipziger Vorstadt	1 793	+ 170	14 516	-	5	140	295	574	278	427	74
15 Albertstadt	759	- 61	25 642	-	8	67	126	107	92	126	233
21 Stadt Neudorf/Pieschen-Süd	1 396	- 86	11 873	2	9	114	216	530	221	210	94
22 Mickten/Übigau	864	- 265	6 717	-	3	60	232	278	141	109	41
23 Kaditz	895	- 299	15 931	-	6	37	325	225	217	65	20
24 Trachau	805	+ 20	7 829	1	3	75	150	330	115	102	29
25 Pieschen-Nord/Trachenberge/Leipziger Vorstadt-Nordwest	1 150	- 20	9 123	2	4	96	202	395	215	186	50
31 Klotzsche/Flughafen/Industriegebiet/Hellerberge	729	- 181	5 323	-	2	48	130	179	134	171	65
32 Wilschdorf/Rähnitz/Hellerau	202	- 46	3 201	-	-	27	46	64	33	28	4
35 Weixdorf/Lausa/Friedersdorf/Gomitz/Marsdorf	186	- 11	3 068	1	-	18	38	45	47	34	3
36 Langebrück/Heidehof/Schönborn	129	- 21	2 953	-	-	7	8	43	22	44	5
41 Loschwitz/Wachwitz	262	- 22	4 700	-	1	16	44	97	44	54	6
42 Bühlau/Weißer Hirs/Rochwitz/Dresdner Heide	375	- 13	3 364	-	1	30	89	147	55	42	11
43 Niederpoyritz/Hosterwitz/Pillnitz/Oberpoyritz/Söbriken	168	+ 27	4 868	-	1	35	20	32	30	43	7
45 Weißig	217	- 118	3 813	-	-	11	42	91	37	28	8
46 Gönnsdorf/Papritz/Cunnersdorf/Helfenberg/Eichbusch/Rockau	47	- 13	1 195	-	-	6	4	13	10	13	1
47 Schönfeld/Schullwitz/Borsberg/Eschdorf/Rossendorf/Krieschendorf/Malschendorf/Reitzendorf/Zaschendorf	49	- 20	1 484	-	-	8	8	9	11	9	4
51 Blasewitz/Neugruna	608	- 162	6 016	-	2	35	157	184	116	87	27
52 Striesen-Ost	499	- 229	3 385	-	2	28	68	209	96	86	10
53 Striesen-Süd/Johannstadt-Südost	798	+ 83	7 412	-	3	52	100	214	326	78	25
54 Striesen-West	733	- 82	5 719	-	1	42	274	200	136	62	18
55 Tolkewitz/Seidnitz-Nord	230	- 16	2 061	-	-	21	35	106	38	27	3
56 Seidnitz/Dobritz	1 237	+ 37	9 215	-	4	110	241	374	232	229	47
57 Gruna/Strehlen-Nordost	533	- 34	4 043	-	3	64	88	199	86	83	10
61 Leuben	946	- 148	7 913	-	6	101	219	259	146	187	28
62 Laubegast	505	- 81	4 145	-	2	46	123	158	91	70	15
63 Kleinzschachwitz/Meußlitz/Zschieren	220	+ 3	2 536	-	1	11	38	108	30	27	5
64 Großzschachwitz/Sporbitz	285	- 81	4 561	-	1	18	62	89	38	74	3
71 Prohlis-Nord	755	- 78	12 691	-	3	98	216	154	134	128	22
72 Prohlis-Süd	778	+ 63	8 946	1	8	151	77	130	94	210	107
73 Niedersedlitz	224	- 199	3 863	-	-	25	24	83	38	49	5
74 Luga/Lockwitz/Nickern/Kauscha	765	- 156	11 488	1	2	38	324	164	117	75	44
75 Torna/Leubnitz-Neuostra	523	- 31	3 717	1	5	59	74	199	89	74	22
76 Strehlen	1 335	- 334	12 741	-	7	116	340	398	242	171	61
77 Reick	627	- 17	11 786	1	3	78	102	167	135	98	43
81 Südvorstadt-West	2 159	- 1 590	17 161	-	8	80	291	454	1 102	166	58
82 Südvorstadt-Ost	626	- 104	7 673	-	3	65	119	239	64	87	49
83 Räcknitz/Zschertnitz/Strehlen-Südwest	468	- 81	4 789	-	4	42	97	150	91	70	14
84 Kleinpestitz/Kaitz/Mockritz/Gostritz	321	- 25	4 340	-	2	24	68	122	49	51	5
85 Coschütz/Gittersee	261	- 49	4 529	-	2	19	36	98	41	53	12
86 Plauen	575	- 189	4 954	-	8	37	84	220	102	99	25
90 Cossebaude/Mobschatz/Oberwartha	376	+ 78	4 997	-	2	23	70	153	49	68	11
91 Cotta	776	- 90	7 025	-	5	66	130	270	142	121	42
92 Löbtau-Nord	880	- 228	10 215	-	4	79	148	316	137	140	56
93 Löbtau-Süd	1 138	- 75	10 094	2	4	87	317	369	141	168	50
94 Naußlitz/Wölfnitz/Dölzschen/Roßthal/Neunimptsch	534	- 186	5 861	-	4	38	207	148	61	65	11
95 Gorbitz-Süd	814	+ 110	9 526	1	18	139	120	199	129	149	59
96 Gorbitz-Ost	507	+ 12	8 085	-	4	62	123	111	71	111	25
97 Gorbitz-Nord/Neu-Omsewitz	598	+ 32	9 786	-	13	92	139	99	100	124	31
98 Stetzsch/Kernitz/Briesnitz/Omsewitz/Leutewitz	500	- 140	4 562	-	5	44	69	210	74	84	14
99 Gompitz/Altfranken	215	- 15	4 961	-	1	14	68	65	29	35	3
61 Stadtteile	52 251	- 4 746	9 653	23	254	4 417	12 181	14 283	9 396	8 299	3 398
Dresden insgesamt	56 555	- 4 740	10 545	24	258	4 524	12 502	14 438	12 815	8 502	3 492

Kreisfreie Stadt Dresden – Straftaten insgesamt 2015 nach Stadtteilen

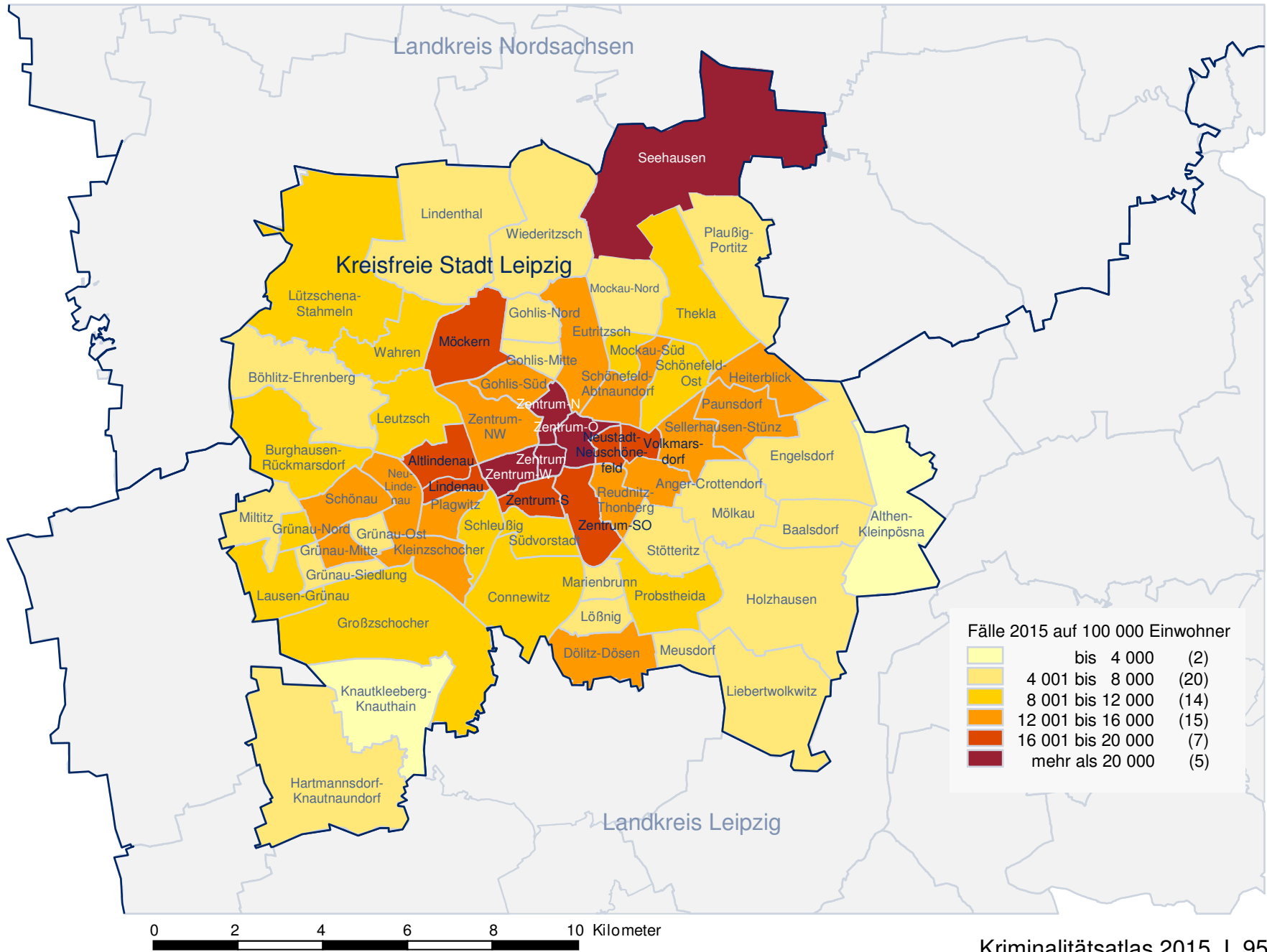


0 2 4 6 8 10 Kilometer

Kreisfreie Stadt Leipzig

		Straftaten insgesamt					Fälle 2015 nach Straftatenobergruppen						
		Anzahl	Entwicklung	Fälle 2015	Straftaten	Straftaten gg. d.	Rohheitsdelikte	Diebstahl ohne	Diebstahl unter	Vermögens- u.	Fälle 2015 nach	Verstöße gegen	
13 Kreisfreie Stadt Leipzig		2 015	2014/2015	auf 100 000	gegen	sexuelle Selbst-	u. Straftaten gg. d.	erschwerende	erschwerenden	Fälschungs-	Straftaten nach	strafrechtliche	
				Einwohner	das Leben	bestimmung	persönl. Freiheit	Umstände	Umständen	delikte	dem StGB	Nebengesetze	
00	Zentrum	4 822	-	360	275 858	1	6	383	1 820	780	1 145	460	227
01	Zentrum-Ost	2 714	+	337	65 826	1	4	178	565	629	608	302	427
02	Zentrum-Südost	2 291	-	35	19 263	-	7	210	459	924	293	343	55
03	Zentrum-Süd	2 043	-	404	16 577	-	7	143	383	694	232	483	101
04	Zentrum-West	2 086	+	133	20 217	-	5	167	297	685	587	250	95
05	Zentrum-Nordwest	1 252	-	118	12 132	2	4	93	205	619	114	172	43
06	Zentrum-Nord	3 743	-	119	44 433	1	19	342	1 198	680	811	569	123
10	Schönefeld-Abtnaundorf	1 429	+	113	12 444	2	8	149	198	511	267	250	44
11	Schönefeld-Ost	849	-	148	9 279	1	7	76	135	362	149	107	12
12	Mockau-Süd	435	-	239	9 986	1	3	48	58	176	62	70	17
13	Mockau-Nord	823	-	60	7 667	-	6	74	159	272	162	125	25
14	Thekla	474	-	57	8 436	-	2	44	81	167	70	93	17
15	Plaußig-Portitz	120	+	3	4 622	-	2	11	19	54	16	15	3
20	Neustadt-Neuschönefeld	2 047	+	31	18 640	2	9	269	355	713	245	336	118
21	Volkmarsdorf	1 714	-	73	17 249	1	8	236	272	537	225	325	110
22	Anger-Crottendorf	1 317	-	58	12 482	2	5	133	125	635	186	191	40
23	Sellerhausen-Stünz	1 055	+	9	12 869	-	2	98	139	447	187	139	43
24	Paunsdorf	2 108	-	91	15 338	1	13	244	550	473	412	344	71
25	Heiterblick	497	+	133	13 561	-	1	26	161	168	92	43	6
26	Mölkau	318	+	41	5 416	-	1	32	50	139	41	50	5
27	Engelsdorf	636	+	17	7 042	-	3	73	118	228	103	83	28
28	Baalsdorf	74	+	11	4 190	-	1	7	10	34	7	14	1
29	Allthen-Kleinpösna	74	-	21	3 458	1	1	13	19	22	4	14	-
30	Reudnitz-Thonberg	2 857	-	351	14 341	-	11	200	760	1 121	350	364	51
31	Stötteritz	1 245	-	120	7 948	-	11	85	172	551	162	228	36
32	Probstheida	716	+	69	11 637	-	6	43	152	286	74	106	49
33	Meusdorf	157	-	26	4 593	-	1	23	7	37	21	34	34
34	Liebertwolkwitz	232	-	76	4 427	-	3	22	38	48	51	53	17
35	Holzhausen	253	-	130	4 030	-	1	28	27	105	28	53	11
40	Südvorstadt	2 062	-	286	8 466	1	7	157	338	733	218	552	56
41	Connewitz	1 874	-	378	10 310	-	9	175	312	499	211	615	53
42	Marienbrunn	381	-	57	6 322	-	4	29	56	123	87	74	8
43	Lößnig	860	-	65	7 803	-	8	82	153	301	99	203	14
44	Dölitz-Dösen	567	+	285	12 464	-	1	38	78	154	41	84	171
50	Schleußig	1 031	+	19	8 185	-	4	46	133	552	156	128	12
51	Plaßwitz	2 081	-	258	14 217	1	5	142	453	642	364	425	49
52	Kleinzschocher	1 284	+	110	14 005	-	6	144	146	455	233	241	59
53	Großzschocher	1 069	-	71	11 895	-	11	64	262	371	175	144	42
54	Knautkleeberg-Knauthain	205	-	20	3 828	-	1	11	22	83	35	46	7
55	Hartmannsdorf-Knautnaundorf	102	+	33	7 652	-	1	9	21	28	3	40	-
60	Schönaue	531	-	4	12 407	1	2	60	142	134	106	72	14
61	Grünau-Ost	509	-	86	6 812	-	1	55	95	168	93	93	4
62	Grünau-Mitte	1 742	-	102	14 406	1	17	178	492	418	274	322	40
63	Grünau-Siedlung	255	-	57	6 689	1	6	17	40	75	80	29	7
64	Lausen-Grünau	1 163	+	22	9 567	-	11	184	231	351	142	198	46
65	Grünau-Nord	640	-	187	8 030	-	3	96	88	221	74	136	22
66	Miltitz	87	-	97	4 577	1	-	4	12	34	13	21	2
70	Lindenau	1 174	-	124	16 140	1	6	100	179	391	192	255	50
71	Altlindenau	3 023	-	18	19 433	3	10	232	783	837	668	375	115
72	Neulindenau	977	-	73	15 176	-	5	76	147	389	202	134	24
73	Leutzsch	1 126	-	231	11 558	-	2	112	163	474	158	161	56
74	Böhlitz-Ehrenberg	645	-	91	6 368	-	8	52	67	277	117	112	12
75	Burghausen-Rückmarsdorf	402	-	22	8 326	-	4	28	99	156	50	56	9
80	Möckern	2 243	-	41	16 695	-	7	205	341	689	641	286	74
81	Wahren	609	+	71	9 102	-	4	60	73	242	123	90	17
82	Lützschena-Stahmeln	367	-	32	9 377	-	2	12	57	140	100	45	11
83	Lindenthal	258	-	46	4 073	1	1	19	26	111	50	41	9
90	Gohlis-Süd	2 209	+	15	12 384	-	13	185	501	713	410	318	69
91	Gohlis-Mitte	980	-	126	6 195	1	5	56	99	470	163	165	21
92	Gohlis-Nord	466	-	188	5 446	-	3	57	67	174	66	93	6
93	Eutritzsch	1 751	+	22	13 388	1	8	152	288	522	414	297	69
94	Seehausen	655	+	17	29 346	-	1	25	334	78	67	31	119
95	Wiederitzsch	498	-	66	5 882	-	2	33	51	200	132	70	10
63 Stadtteile		72 207	-	3 721	13 084	29	335	6 345	14 881	23 302	12 661	11 568	3 086
Leipzig insgesamt		73 614	-	5 621	13 520	29	341	6 371	14 951	23 342	13 755	11 644	3 181

Kreisfreie Stadt Leipzig – Straftaten insgesamt 2015 nach Stadtteilen



Lightest Yellow	bis 4 000	(2)
Yellow	4 001 bis 8 000	(20)
Orange	8 001 bis 12 000	(14)
Dark Orange	12 001 bis 16 000	(15)
Red-Orange	16 001 bis 20 000	(7)
Dark Red	mehr als 20 000	(5)

0 2 4 6 8 10 Kilometer