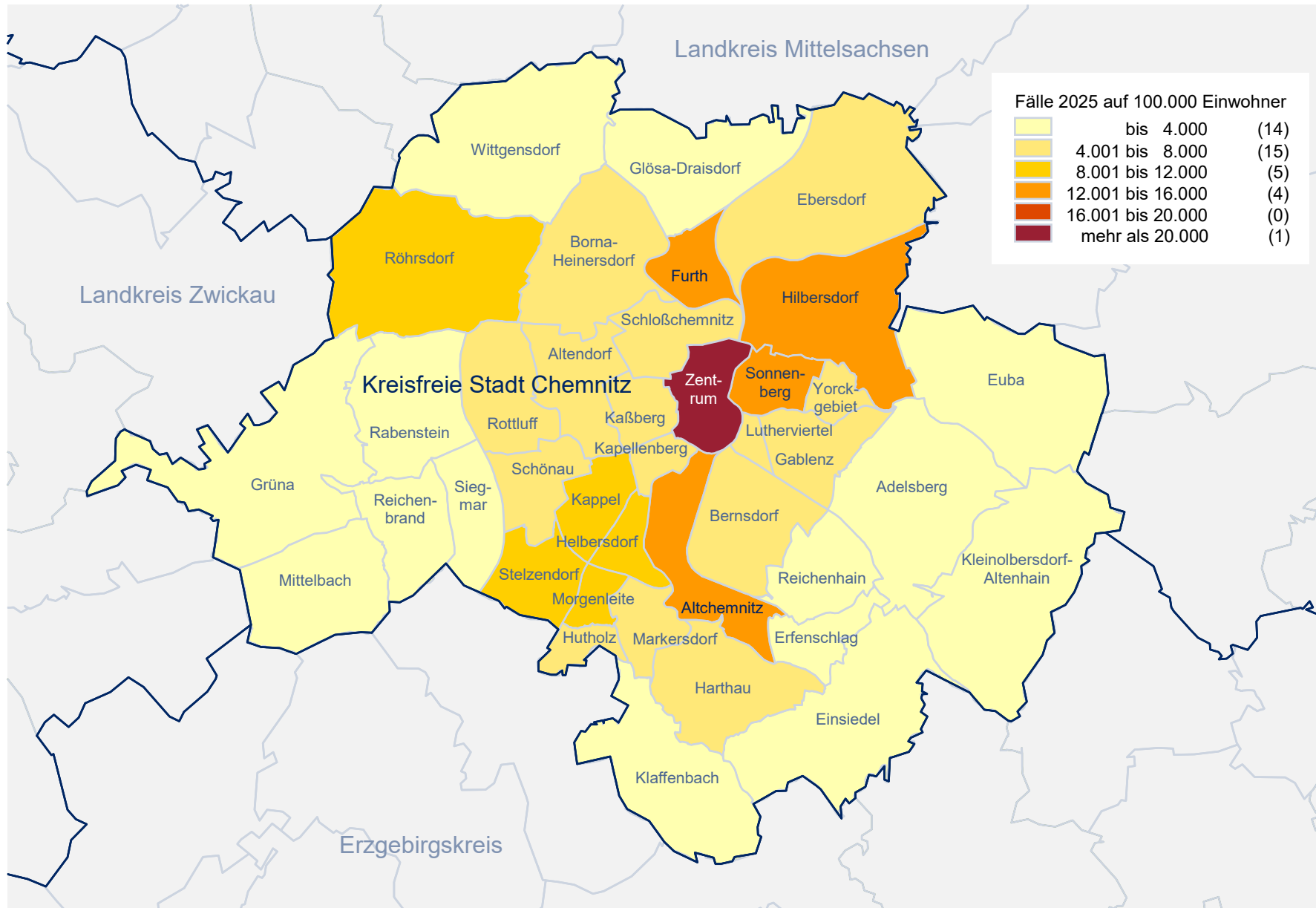


Kreisfreie Stadt Chemnitz

		allgemeine Straftaten insgesamt						erfasste Fälle ohne ausländerrechtliche Verstöße nach Straftatengruppen 2025					
	Anzahl	Entwicklung	Fälle 2025	Straftaten	Straftaten gg. die	Rohheitsdelikte	Diebstahl ohne	Diebstahl unter	Vermögens- u.	sonstige Straf-	Straftaten gegen		
	2025	2025/2024	auf 100 000	gegen	sex. Selbstbestim-	und Straftaten gg.	erschwerende	erschwerenden	Fälschungs-	tatbestände	strafrechtliche		
11 Kreisfreie Stadt Chemnitz			Einwohner	das Leben	mung insgesamt	die pers. Freiheit	Umstände	Umständen	delikte	(StGB)	Nebengesetze		
01 Zentrum	5.204	+ 174	32.339	2	73	903	1.275	394	1.085	1.022	450		
02 Schloßchemnitz	1.022	- 58	7.348	-	14	185	155	166	188	275	39		
11 Furth	205	+ 67	14.823	-	-	39	21	32	62	48	3		
12 Glösa-Draisdorf	85	+ 39	2.367	-	3	12	6	23	21	18	2		
13 Borna-Heinersdorf	320	+ 49	4.890	-	7	43	52	57	76	69	16		
14 Ebersdorf	391	- 23	5.452	-	13	66	43	44	128	90	7		
15 Hilbersdorf	1.130	+ 39	15.931	-	16	172	434	107	165	203	33		
16 Euba	24	- 3	1.286	-	1	1	1	1	10	9	1		
21 Sonnenberg	2.250	+ 67	13.357	-	48	466	356	329	375	553	123		
22 Lutherviertel	358	+ 75	6.474	1	13	59	64	72	60	72	17		
23 Yorckgebiet	334	- 29	4.868	-	14	51	57	51	57	100	4		
24 Gablenz	1.011	+ 159	6.603	-	12	174	180	196	152	254	43		
25 Adelsberg	126	+ 27	1.953	-	6	17	12	30	23	35	3		
26 Kleinolbersdorf-Altenhain	43	+ 16	2.003	-	-	10	6	4	5	17	1		
41 Altchemnitz	836	+ 104	13.103	2	14	139	158	80	215	204	24		
42 Bernsdorf	1.090	+ 162	7.544	1	15	160	205	178	177	311	43		
43 Reichenhain	66	+ 20	2.566	-	-	13	6	9	15	20	3		
44 Erfenschlag	19	+ 13	1.973	-	-	-	1	3	12	3	-		
45 Harthau	96	+ 13	4.120	-	5	13	18	5	24	26	5		
46 Einsiedel	56	- 14	1.520	-	1	13	16	2	3	20	1		
47 Klaffenbach	38	- 16	1.710	-	3	7	3	3	4	17	1		
61 Helbersdorf	581	+ 45	9.055	-	10	105	76	77	112	177	24		
62 Markersdorf	561	+ 76	4.894	-	17	113	101	88	63	154	25		
63 Morgenleite	409	+ 30	9.216	-	5	59	146	76	57	51	15		
64 Hutholz	379	+ 63	7.443	-	10	45	103	47	93	75	6		
81 Kapellenberg	323	+ 34	6.101	-	4	36	29	45	116	84	9		
82 Kappel	826	- 31	8.490	-	13	155	173	118	106	233	28		
83 Schönau	204	+ 10	5.237	-	1	37	38	23	39	62	4		
84 Stelzendorf	118	- 43	8.645	-	1	8	53	11	29	15	1		
85 Siegmar	151	- 19	3.653	-	1	17	32	22	31	47	1		
86 Reichenbrand	132	+ 4	2.172	-	2	16	17	12	29	51	5		
87 Mittelbach	35	+ 5	1.664	-	1	4	7	4	6	13	-		
91 Kaßberg	1.327	+ 120	7.128	-	21	178	274	165	254	393	42		
92 Altendorf	665	- 23	5.581	1	14	106	170	63	88	215	8		
93 Rottluff	54	- 4	5.028	-	1	16	3	5	10	18	1		
94 Rabenstein	146	+ 27	2.977	-	5	21	37	14	20	43	6		
95 Grüna	121	+ 24	2.357	-	4	18	11	11	26	48	3		
96 Röhrsdorf	282	- 23	10.166	-	2	26	100	40	77	33	4		
97 Wittgensdorf	85	- 9	2.191	-	-	13	8	14	14	35	1		
39 Stadtteile	21.103	+ 1.167	8.384	7	370	3.516	4.447	2.621	4.027	5.113	1.002		
Chemnitz insgesamt	21.409	+ 1.225	8.716	7	381	3.540	4.488	2.625	4.175	5.168	1.025		

Kreisfreie Stadt Chemnitz - allgemeine Straftaten insgesamt 2025 nach Stadtteilen

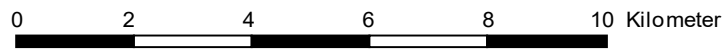
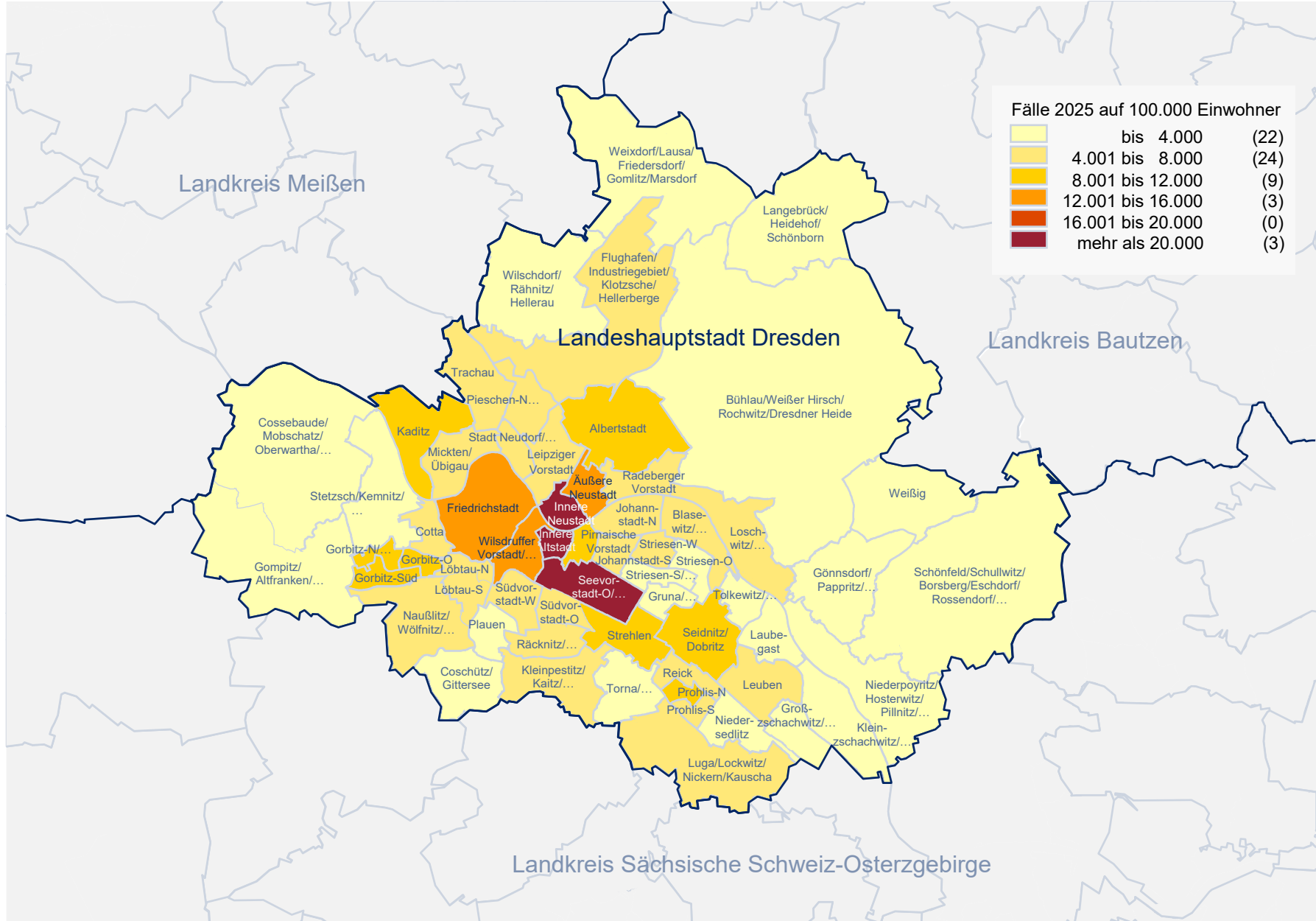


0 2 4 6 8 10 Kilometer

Landeshauptstadt Dresden

		allgemeine Straftaten insgesamt				erfasste Fälle ohne ausländerrechtliche Verstöße nach Straftatenobergruppen 2025						
	Anzahl	Entwicklung	Fälle 2025	Straftaten	Straftaten gg. die	Rohheitsdelikte	Diebstahl ohne	Diebstahl unter	Vermögens- u.	sonstige Straf-	Straftaten gegen	
	2025	2025/2024	auf 100.000	gegen	sex. Selbstbestim-	und Straftaten gg.	erschwerende	erschwerenden	Fälschungs-	tatbestände	strafrechtliche	
			Einwohner	das Leben	mung insgesamt	die persönl. Freiheit	Umstände	Umständen	delikte	(StGB)	Nebengesetze	
12 Kreisfreie Stadt Dresden												
01 Innere Altstadt	2.153	-	178	76.320	-	20	294	828	301	321	330	59
02 Pirmaische Vorstadt	702	+	68	10.628	-	23	143	68	181	74	183	30
03 Seevorstadt-Ost/Großer Garten/Strehlen-Nordwest	4.059	-	22	46.436	1	68	625	1.603	374	438	657	293
04 Wilsdruffer Vorstadt/Seevorstadt-West	1.377	+	16	12.767	2	19	210	218	397	237	253	41
05 Friedrichstadt	1.651	-	144	14.998	-	35	327	314	374	179	339	83
06 Johannstadt-Nord	935	-	117	7.020	-	22	197	158	139	157	221	41
07 Johannstadt-Süd	800	-	87	6.203	-	21	123	259	125	134	125	13
11 Äußere Neustadt (Antonstadt)	2.370	-	161	12.964	-	46	484	695	336	230	505	74
12 Radeberger Vorstadt	505	+	36	5.620	-	9	86	63	131	81	120	15
13 Innere Neustadt	1.702	-	282	20.548	1	25	254	368	304	334	371	45
14 Leipziger Vorstadt	1.015	-	312	7.394	1	25	113	127	272	156	280	41
15 Albertstadt	568	-	35	11.016	-	10	76	69	111	94	145	63
21 Stadt Neudorf/Pieschen-Süd	867	-	154	7.198	-	17	128	108	233	137	209	35
22 Mickten/Übigau	844	-	154	6.033	-	8	127	219	171	135	152	32
23 Kaditz	546	-	115	9.729	-	3	64	178	98	114	78	11
24 Trachau	541	-	74	5.471	1	13	86	48	145	99	132	17
25 Pieschen-Nord/Trachenberge/Leipziger Vorstadt-Nordwest	654	-	245	5.155	-	14	128	83	170	101	140	18
31 Klotzsche/Flughafen/Industriegebiet/Hellerberge	660	-	30	4.438	-	12	80	109	125	125	186	23
32 Wilschdorf/Rähnitz/Hellerau	188	+	18	2.937	-	4	34	15	50	31	50	4
35 Weixdorf/Lausa/Friedersdorf/Gomlitz/Marsdorf	190	+	33	3.198	-	2	27	40	32	24	58	7
36 Langebrück/Heidehof/Schönborn	84	+	10	1.941	-	2	6	13	20	20	17	6
41 Loschwitz/Wachwitz	243	+	4	4.233	1	2	26	23	98	46	43	4
42 Bühlau/Weißer Hirsch/Rochwitz/Dresdner Heide	309	+	2	2.707	-	15	43	49	68	37	92	5
43 Niederpoyritz/Hosterwitz/Pillnitz/Oberpoyritz/Söbrigen	89	-	3	2.677	-	2	12	14	20	16	23	2
45 Weißig	167	+	13	3.022	-	1	20	36	29	30	48	3
46 Gönnsdorf/Pappritz/Cunnersdorf/Helfenberg/Eichbusch/Rockau	65	-	6	1.641	-	2	5	9	11	14	20	4
47 Schönfeld/Schullwitz/Borsberg/Eschdorf/Rossendorf/Krieschendorf/Malschendorf/Reitzendorf/Zaschendorf	53	+	5	1.583	-	1	8	1	5	13	19	6
51 Blasewitz/Neugruna	428	-	58	4.214	-	9	54	81	99	100	76	9
52 Striesen-Ost	452	-	11	2.953	-	7	63	82	139	77	75	9
53 Striesen-Süd/Johannstadt-Südost	491	-	91	3.918	1	11	71	105	137	68	86	12
54 Striesen-West	571	+	25	4.295	-	10	99	146	115	89	87	25
55 Tolkewitz/Seidnitz-Nord	172	-	46	1.515	-	5	26	29	34	27	48	3
56 Seidnitz/Dobritz	1.070	+	56	8.094	1	19	190	167	247	197	222	27
57 Gruna/Strehlen-Nordost	368	-	92	2.831	-	10	64	62	65	68	85	14
61 Leuben	765	-	134	6.067	-	21	133	196	155	104	139	17
62 Laubegast	314	-	63	2.627	-	8	30	61	100	49	55	11
63 Kleinzschochwitz/Meußnitz/Zschieren	167	-	43	2.017	-	8	29	16	28	26	57	3
64 Großzschochwitz/Sporbitz	241	-	31	3.844	-	7	28	55	57	44	40	10
71 Prohlis-Nord	656	+	70	10.228	-	11	169	235	65	50	99	27
72 Prohlis-Süd	645	+	54	6.954	1	30	175	82	126	68	133	30
73 Niedersedlitz	234	-	19	3.785	-	6	44	27	70	39	43	5
74 Luga/Lockwitz/Nickern/Kauscha	460	+	76	6.220	-	5	71	156	74	79	68	7
75 Torna/Leubnitz-Neuostra	419	-	44	3.006	-	6	105	64	74	60	102	8
76 Strehlen	980	+	103	8.510	-	19	173	227	238	118	184	21
77 Reick	404	-	23	7.104	-	14	81	60	54	75	94	26
81 Südvorstadt-West	1.015	-	150	7.025	-	17	134	151	233	262	194	24
82 Südvorstadt-Ost	562	-	5	6.300	-	10	98	116	130	73	117	18
83 Räcknitz/Zschertnitz/Strehlen-Südwest	382	-	37	4.019	-	20	57	84	85	54	65	17
84 Kleinpestitz/Kaitz/Mockritz/Gostritz	300	+	51	4.046	-	5	25	58	52	67	87	6
85 Coschütz/Gittersee	167	-	17	3.032	-	5	31	22	34	37	26	12
86 Plauen	349	-	50	3.054	2	11	48	40	92	67	81	8
90 Cossebaude/Neu-Leuteritz/Gohlis/Niederwartha/Oberwartha/Mobschatz/Alt-Leuteritz/Brabschütz/Rennersdorf/Merbitz/Podemus	254	-	27	3.232	-	11	49	25	48	31	80	10
91 Cotta	590	-	135	5.170	-	20	84	85	168	97	116	20
92 Löbtau-Nord	680	-	192	6.843	-	10	110	105	199	123	99	34
93 Löbtau-Süd	898	-	306	7.622	-	19	150	212	173	125	167	52
94 Naußnitz/Wölfnitz/Dölzschen/Roßthal/Neunimptsch	446	-	4	4.703	-	5	62	83	137	60	78	21
95 Gorbitz-Süd	794	-	122	8.810	-	26	203	89	137	113	180	46
96 Gorbitz-Ost	535	-	82	8.329	-	13	107	104	119	64	106	22
97 Gorbitz-Nord/Neu-Omsewitz	663	-	71	9.697	2	21	179	150	86	80	120	25
98 Stetzsch/Kemnitz/Briesnitz/Omsewitz/Leutewitz	448	+	28	3.977	-	8	72	42	110	79	120	17
99 Gompitz/Ockerwitz/Pennrich/Zöllmen/Steinbach/Roitzsch/Unkersdorf/Altfranken	139	-	-	3.203	-	4	17	24	30	21	40	3
61 Stadtteile	40.396	-	3.304	7.042	14	832	6.757	8.956	8.030	6.068	8.165	1.574
Dresden insgesamt	42.735	-	4.570	7.565	14	865	6.925	9.182	8.082	7.677	8.362	1.628

Landeshauptstadt Dresden - allgemeine Straftaten insgesamt 2025 nach Stadtteilen



Kreisfreie Stadt Leipzig

		allgemeine Straftaten insgesamt						erfasste Fälle ohne ausländerrechtliche Verstöße nach Straftatenobergruppen 2025					
		Anzahl	Entwicklung	Fälle 2025	Straftaten	Straftaten gg. die	Rohheitsdelikte	Diebstahl ohne	Diebstahl unter	Vermögens- u.	sonstige Straf-	Straftaten gegen	
13	Kreisfreie Stadt Leipzig	2025	2025/2024	auf 100.000	gegen	sex. Selbstbestim-	und Straftaten gg.	erschwerende	erschwerenden	Fälschungs-	atbestände	strafrechtliche	
				Einwohner	das Leben	mung insgesamt	die persönl. Freiheit	Umstände	Umständen	delikte	(StGB)	Nebengesetze	
00	Zentrum	4.597	-	517	242.842	1	76	593	1.606	930	540	569	282
01	Zentrum-Ost	6.572	+	697	106.017	2	66	776	2.434	707	900	1.340	347
02	Zentrum-Südost	2.082	-	61	13.329	1	33	245	371	632	284	466	50
03	Zentrum-Süd	1.659	+	3	11.604	-	25	211	264	509	196	409	45
04	Zentrum-West	1.487	-	99	12.820	-	28	182	238	435	319	253	32
05	Zentrum-Nordwest	994	+	4	9.021	1	15	131	147	331	128	223	18
06	Zentrum-Nord	1.239	+	78	12.410	3	23	176	162	292	263	275	45
10	Schönefeld-Abtnaundorf	1.434	+	221	10.205	-	36	246	338	302	135	320	57
11	Schönefeld-Ost	1.027	-	121	9.842	-	21	223	207	158	180	214	24
12	Mockau-Süd	336	-	25	6.709	-	9	67	31	70	48	101	10
13	Mockau-Nord	856	-	24	7.347	-	25	164	171	149	131	196	20
14	Thekla	371	-	37	6.116	-	10	91	49	86	40	84	11
15	Plaußig-Portitz	132	-	17	3.836	-	2	32	17	34	13	29	5
20	Neustadt-Neuschönefeld	1.835	-	368	12.965	3	40	294	300	452	188	392	166
21	Volkmarsdorf	1.999	-	250	14.119	2	49	354	484	361	155	477	117
22	Anger-Crottendorf	1.070	+	133	8.361	1	21	118	105	271	336	180	38
23	Sellerhausen-Stünz	866	+	51	8.907	-	8	136	113	226	136	219	28
24	Paunsdorf	1.601	-	252	10.040	2	31	347	326	225	271	350	49
25	Heiterblick	292	-	6	8.077	-	1	20	84	51	87	45	4
26	Mölkau	227	-	10	3.836	-	5	47	25	44	46	52	8
27	Engelsdorf	508	-	159	5.452	-	13	52	117	87	86	141	12
28	Baalsdorf	37	-	19	2.020	-	1	6	5	6	14	4	1
29	Althen-Kleinpösna	50	-	10	2.279	1	1	9	5	20	7	7	-
30	Reudnitz-Thonberg	2.667	-	416	11.133	-	32	261	795	736	267	490	86
31	Stötteritz	1.000	-	172	5.480	-	24	117	156	282	116	276	29
32	Probstheida	611	-	123	8.524	1	13	106	90	130	52	192	27
33	Meusdorf	349	+	63	8.958	-	6	45	14	22	30	44	188
34	Liebertwolkwitz	190	-	14	3.474	-	11	39	17	22	47	51	3
35	Holzhausen	214	-	54	3.181	-	2	48	25	46	28	56	9
40	Südvorstadt	1.597	+	63	5.979	-	20	177	206	408	201	545	40
41	Connewitz	1.470	-	88	7.370	-	23	227	231	282	148	525	34
42	Marienbrunn	285	-	5	4.640	-	9	43	32	63	30	102	6
43	Lößnig	666	-	19	6.400	1	14	96	135	164	64	166	26
44	Dölitz-Dösen	368	-	9	7.550	-	3	64	57	88	29	114	13
50	Schleußig	702	-	34	5.604	-	7	59	108	262	80	176	10
51	Plagwitz	1.758	+	78	10.216	1	18	166	398	523	219	399	34
52	Kleinzschocher	829	-	104	7.515	2	19	120	129	197	143	202	17
53	Großzschocher	897	+	60	9.652	-	18	87	371	169	83	160	9
54	Knautkleeberg-Knauthain	193	-	13	3.348	-	6	36	26	29	35	55	6
55	Hartmannsdorf-Knautnaundorf	90	+	1	6.716	-	2	10	18	31	9	16	4
60	Schönau	564	+	3	9.748	-	16	111	125	78	76	135	23
61	Grünau-Ost	611	+	71	7.801	-	16	165	74	119	46	171	20
62	Grünau-Mitte	1.530	-	77	10.893	-	42	344	342	189	198	385	30
63	Grünau-Siedlung	212	-	78	5.487	-	6	30	43	27	45	53	8
64	Lausen-Grünau	880	-	108	6.054	-	42	184	121	144	100	258	31
65	Grünau-Nord	770	-	31	8.264	-	36	186	147	112	80	183	26
66	Miltitz	107	-	33	5.784	-	2	15	7	23	21	32	7
70	Lindenau	929	-	70	10.564	-	13	140	179	285	68	216	28
71	Altlindenau	2.078	-	125	10.932	-	28	278	515	503	250	427	77
72	Neulindenau	869	+	61	10.307	1	14	128	171	216	124	174	41
73	Leutzsch	981	-	5	8.880	-	20	156	163	178	123	316	25
74	Böhlitz-Ehrenberg	476	-	30	4.645	1	13	62	88	101	93	94	24
75	Burghausen-Rückmarsdorf	288	-	18	6.010	-	5	24	66	92	45	46	10
80	Möckern	1.503	+	58	8.432	3	43	227	226	352	318	262	72
81	Wahren	541	-	19	6.996	-	9	97	75	148	98	105	9
82	Lützschena-Stahmeln	358	-	206	8.380	-	7	37	57	68	76	64	49
83	Lindenthal	327	+	81	4.842	-	12	39	37	112	38	80	9
90	Gohlis-Süd	1.513	+	163	8.038	1	25	172	441	373	221	226	54
91	Gohlis-Mitte	671	+	16	3.726	1	19	88	67	175	133	163	25
92	Gohlis-Nord	474	-	94	4.584	-	20	88	110	99	54	89	14
93	Eutritzsch	1.204	-	129	7.737	-	14	152	194	212	334	257	41
94	Seehausen	566	-	89	19.965	-	1	39	341	79	51	51	4
95	Wiederitzsch	572	+	106	6.197	-	16	83	58	128	146	120	21
	63 Stadtteile	63.181	-	2.127	9.988	29	1.185	9.066	14.054	13.645	8.822	13.822	2.558
	Leipzig insgesamt	64.071	-	2.298	10.472	29	1.213	9.133	14.203	13.688	9.233	13.943	2.629

