

1 Allgemeine statistische Angaben

1.1 Fläche und Bevölkerung¹

Sachsen nimmt mit einer Fläche von 18 450 km² und einem Bundesanteil von 5,2 Prozent den 10. Platz in der Größenordnung der 16 Bundesländer ein.

Die Bevölkerung des Freistaates zählte am 31.12.2016 nach Angaben des Statistischen Landesamtes 4 081 783 Einwohner, unter ihnen 171 631 Ausländer. Der Anteil der Ausländer an der Gesamtbevölkerung betrug 4,2 Prozent und lag gemessen am Bundesdurchschnitt mit 11,2 Prozent vergleichsweise niedrig. Rein statistisch lebten je Quadratkilometer in Sachsen 221 Einwohner, zehn weniger als im Durchschnitt der Bundesrepublik.

Tabelle 1: Alters- und Geschlechtsstruktur der Bevölkerung insgesamt

Altersgruppe	Bevölkerung insgesamt		davon männlich		weiblich	
	Anzahl	in %	Anzahl	in %	Anzahl	in %
Kinder	495 730	12,1	254 431	51,3	241 299	48,7
Jugendliche	129 336	3,2	67 312	52,0	62 024	48,0
Heranwachsende	94 358	2,3	49 299	52,2	45 059	47,8
Erwachsene	3 362 359	82,4	1 638 949	48,7	1 723 410	51,3
insgesamt	4 081 783	100,0	2 009 991	49,2	2 071 792	50,8

Tabelle 2: Alters- und Geschlechtsstruktur der deutschen Bevölkerung

Altersgruppe	deutsche Bevölkerung		davon männlich		weiblich	
	Anzahl	in %	Anzahl	in %	Anzahl	in %
Kinder	470 442	12,0	241 011	51,2	229 431	48,8
Jugendliche	121 914	3,1	62 324	51,1	59 590	48,9
Heranwachsende	85 310	2,2	43 185	50,6	42 125	49,4
Erwachsene	3 232 486	82,7	1 562 739	48,3	1 669 747	51,7
insgesamt	3 910 152	100,0	1 909 259	48,8	2 000 893	51,2

Tabelle 3: Alters- und Geschlechtsstruktur der ausländischen Bevölkerung

Altersgruppe	ausländische Bevölkerung		davon männlich		weiblich	
	Anzahl	in %	Anzahl	in %	Anzahl	in %
Kinder	25 288	14,7	13 420	53,1	11 868	46,9
Jugendliche	7 422	4,3	4 988	67,2	2 434	32,8
Heranwachsende	9 048	5,3	6 114	67,6	2 934	32,4
Erwachsene	129 873	75,7	76 210	58,7	53 663	41,3
insgesamt	171 631	100,0	100 732	58,7	70 899	41,3

¹ Die Bevölkerungsangaben beziehen sich auf Basis des Zensus vom 9. Mai 2011.

Abbildung 1: Altersstruktur der deutschen und der ausländischen Bevölkerung im Vergleich

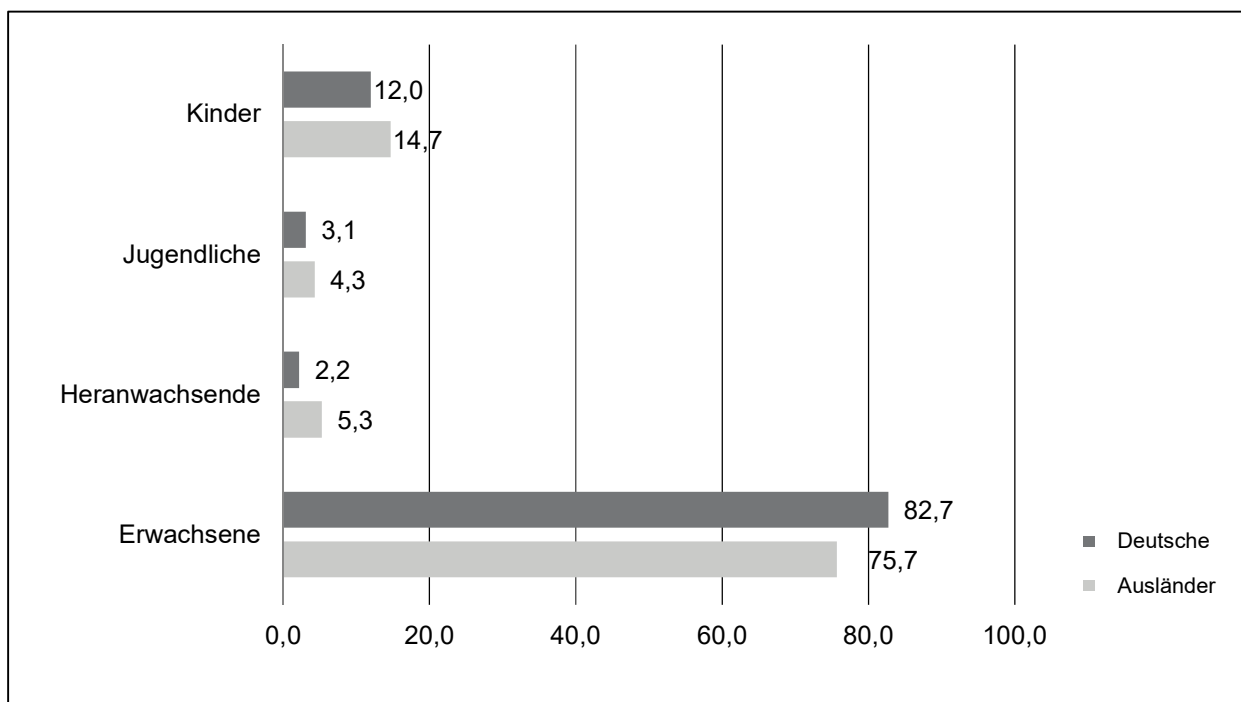


Tabelle 4:
Sachsens Großstädte
(über 100 000 Einwohner)

Kreisfreie Stadt	Bevölkerung insgesamt absolut	%-Anteil	Fläche in km ²	Einwohner je km ²
Leipzig	571 088	14,0	297,80	1 918
Dresden	547 172	13,4	328,48	1 666
Chemnitz	246 353	6,0	221,05	1 114

Tabelle 5:
Bevölkerungsanteile der
Gemeindegrößengruppen

Gemeindegrößengruppe Einwohnerzahl...	Anzahl der Gemeinden	Bevölkerung insgesamt absolut	%-Anteil
unter 20 000	397	1 942 883	47,6
20 000 bis unter 100 000	23	774 287	19,0
100 000 bis unter 500 000	1	246 353	6,0
500 000 und mehr	2	1 118 260	27,4
Freistaat Sachsen	423	4 081 783	100,0

1.2 Verwaltungs- und Polizeistruktur

Sachsen gliederte sich in drei kreisfreie Städte und zehn Landkreise. 13,0 Prozent der Gesamtfläche des Freistaates entfallen auf den Landkreis Bautzen, gefolgt vom Landkreis Mittelsachsen mit 11,5 Prozent, dem Landkreis Görlitz mit 11,4 Prozent und dem Landkreis Nordsachsen mit 11,0 Prozent.

Am 31.12.2016 wohnten in der Messestadt Leipzig 14,0 Prozent der sächsischen Bevölkerung, in der Landeshauptstadt Dresden 13,4 Prozent und im Erzgebirgskreis 8,4 Prozent. Der Landkreis Zwickau ist am dichtesten besiedelt.

1.2 Verwaltungs- und Polizeistruktur

Die regionale Zuständigkeit der fünf Polizeidirektionen ist in Anlehnung an die Kreisstruktur des Freistaates geregelt.

Tabelle 6: Zuständigkeitsbereiche der Polizeidirektionen

Polizeidirektion	Kreisfreie Stadt	zugeordnete Region Landkreis
Chemnitz	Chemnitz	Erzgebirgskreis Mittelsachsen
Dresden	Dresden	Meißen Sächsische Schweiz-Osterzgebirge
Görlitz	-	Bautzen Görlitz
Leipzig	Leipzig	Leipzig Nordsachsen
Zwickau	-	Vogtlandkreis Zwickau

Abbildung 2: Lage und Bevölkerungsdichte der PD-Bereiche

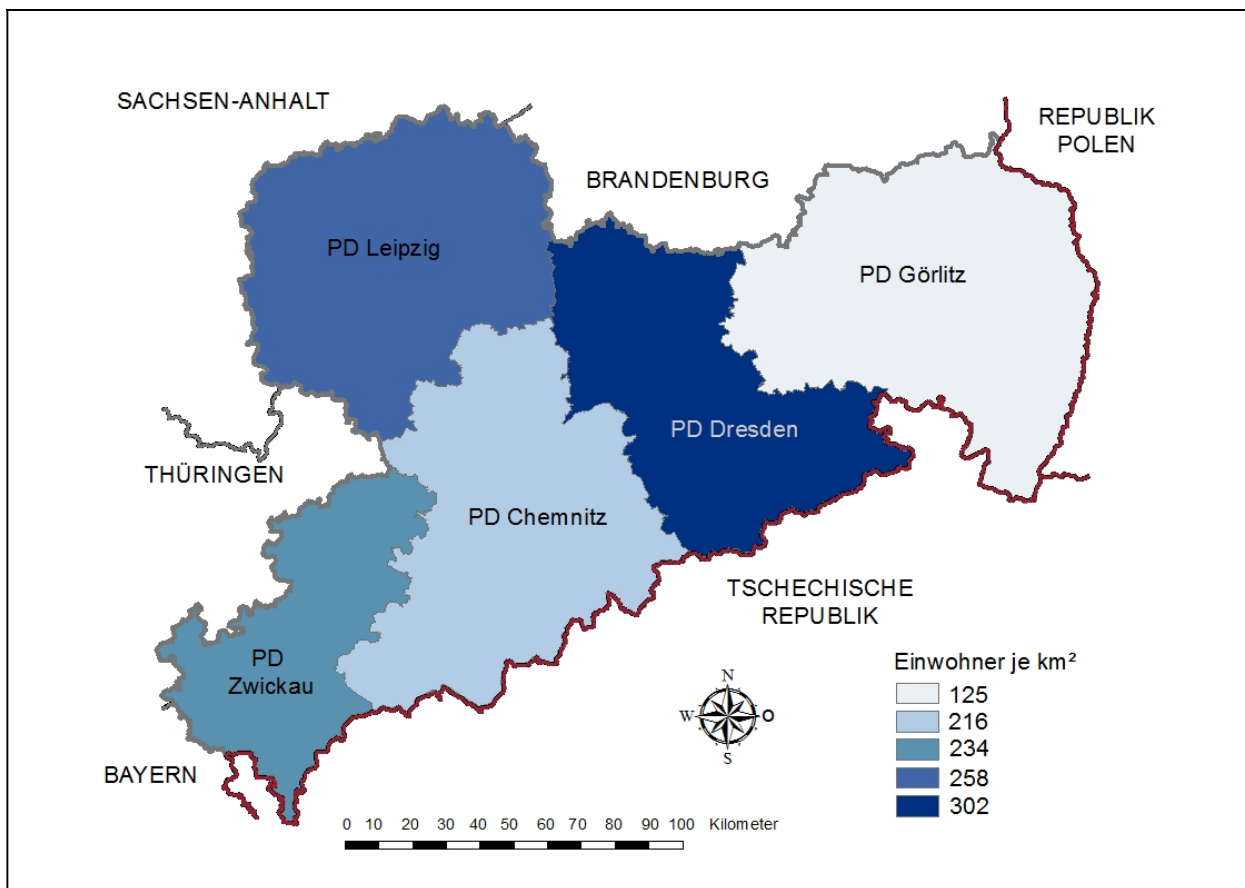


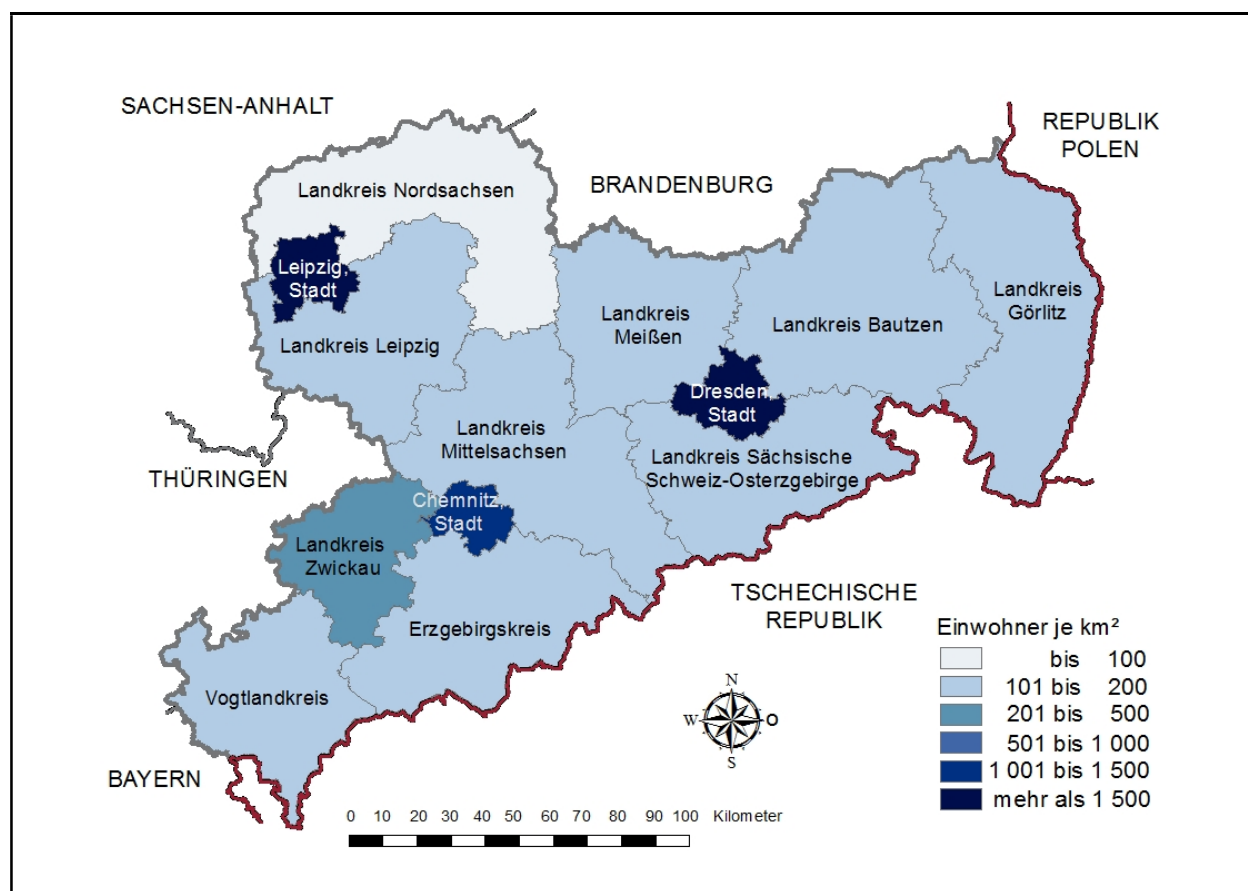
Tabelle 7: Verteilung der Bevölkerung auf die PD-Bereiche

Direktionsbereich	absolut	in % vom Freistaat	Einwohner insgesamt pro km ²
PD Chemnitz	900 994	22,1	216
PD Dresden	1 037 127	25,4	302
PD Görlitz	563 028	13,8	125
PD Leipzig	1 027 484	25,2	258
PD Zwickau	553 150	13,6	234
Freistaat Sachsen	4 081 783	100,0	221

Am 31. Dezember 2016 wohnten im Freistaat Sachsen insgesamt 3 068 Menschen weniger als zum Jahresende 2015.

Steigende Bevölkerungszahlen verzeichneten die Messestadt Leipzig (+ 10 616 Einwohner), die Landeshauptstadt Dresden (+ 3 347 Einwohner) und der Landkreis Nordsachsen (+ 458 Einwohner). Einen mehr oder weniger großen Rückgang der Gesamtbevölkerung registrierten der Erzgebirgskreis (- 3 529 Einwohner), der Landkreis Zwickau (- 2 435 Einwohner), die Kreisfreie Stadt Chemnitz (- 2 292 Einwohner), der Landkreis Mittelsachsen (- 1 945 Einwohner), der Landkreis Görlitz (- 1 663 Einwohner), der Landkreis Bautzen (- 1 582 Einwohner), der Landkreis Meißen (- 1 355 Einwohner), der Landkreis Sächsische Schweiz-Osterzgebirge (- 1 346 Einwohner), der Vogtlandkreis (- 1 267 Einwohner) und der Landkreis Leipzig (- 75 Einwohner).

Abbildung 3: Lage und Bevölkerungsdichte der Kreise



1.2 Verwaltungs- und Polizeistruktur

Tabelle 8: Verteilung der Bevölkerung auf die Kreise des Freistaates

Kreisfreie Stadt/Landkreis/ Land	Einwohner insgesamt			ausländische Bevölkerung		
	absolut	in %	pro km ²	absolut	in %	%-Anteil am Freistaat
Chemnitz, Stadt	246 353	6,0	1 114	16 271	6,6	9,5
Erzgebirgskreis	344 136	8,4	188	6 753	2,0	3,9
Mittelsachsen	310 505	7,6	147	9 181	3,0	5,3
Vogtlandkreis	231 051	5,7	164	6 793	2,9	4,0
Zwickau	322 099	7,9	339	9 252	2,9	5,4
Dresden, Stadt	547 172	13,4	1 666	34 500	6,3	20,1
Bautzen	304 691	7,5	127	6 338	2,1	3,7
Görlitz	258 337	6,3	122	9 845	3,8	5,7
Meißen	243 889	6,0	168	6 657	2,7	3,9
Sächsische Schweiz-Osterzgebirge	246 066	6,0	149	6 162	2,5	3,6
Leipzig, Stadt	571 088	14,0	1 918	47 523	8,3	27,7
Leipzig	258 333	6,3	156	5 595	2,2	3,3
Nordsachsen	198 063	4,9	98	6 761	3,4	3,9
Freistaat Sachsen	4 081 783	100,0	221	171 631	4,2	100,0