

1 Allgemeine statistische Angaben

1.1 Fläche und Bevölkerung

Sachsen nimmt mit einer Fläche von 18 416 km² und einem Bundesanteil von 5,2 Prozent den 10. Platz in der Größenordnung der 16 Bundesländer ein.

Die Bevölkerung des Freistaates zählte am 31.12.2005 nach Angaben des Statistischen Landesamtes 4 273 754 Einwohner, unter ihnen 119 786 Ausländer. Der Anteil der Ausländer an der Gesamtbevölkerung betrug 2,8 Prozent und lag gemessen am Bundesdurchschnitt (8,8 Prozent) vergleichsweise niedrig. Rein statistisch lebten je Quadratkilometer in Sachsen 232 Einwohner, einer mehr als im Durchschnitt der Bundesrepublik.

Tabelle 1: Alters- und Geschlechtsstruktur der Bevölkerung insgesamt

Altersgruppe	Bevölkerung insgesamt		davon männlich		weiblich	
	Anzahl	in %	Anzahl	in %	Anzahl	in %
Kinder	405 314	9,5	207 371	51,2	197 943	48,8
Jugendliche	185 005	4,3	95 324	51,5	89 681	48,5
Heranwachsende	167 816	3,9	87 235	52,0	80 581	48,0
Erwachsene	3 515 619	82,3	1 693 310	48,2	1 822 309	51,8
insgesamt	4 273 754	100,0	2 083 240	48,7	2 190 514	51,3

Tabelle 2: Alters- und Geschlechtsstruktur der deutschen Bevölkerung

Altersgruppe	deutsche Bevölkerung		davon männlich		weiblich	
	Anzahl	in %	Anzahl	in %	Anzahl	in %
Kinder	394 752	9,5	201 914	51,1	192 838	48,9
Jugendliche	180 962	4,4	93 186	51,5	87 776	48,5
Heranwachsende	163 262	3,9	84 741	51,9	78 521	48,1
Erwachsene	3 414 992	82,2	1 634 107	47,9	1 780 885	52,1
insgesamt	4 153 968	100,0	2 013 948	48,5	2 140 020	51,5

Tabelle 3: Alters- und Geschlechtsstruktur der ausländischen Bevölkerung

Altersgruppe	ausländische Bevölkerung		davon männlich		weiblich	
	Anzahl	in %	Anzahl	in %	Anzahl	in %
Kinder	10 562	8,8	5 457	51,7	5 105	48,3
Jugendliche	4 043	3,4	2 138	52,9	1 905	47,1
Heranwachsende	4 554	3,8	2 494	54,8	2 060	45,2
Erwachsene	100 627	84,0	59 203	58,8	41 424	41,2
insgesamt	119 786	100,0	69 292	57,8	50 494	42,2

Abbildung 1: Altersstruktur der deutschen und der ausländischen Bevölkerung im Vergleich

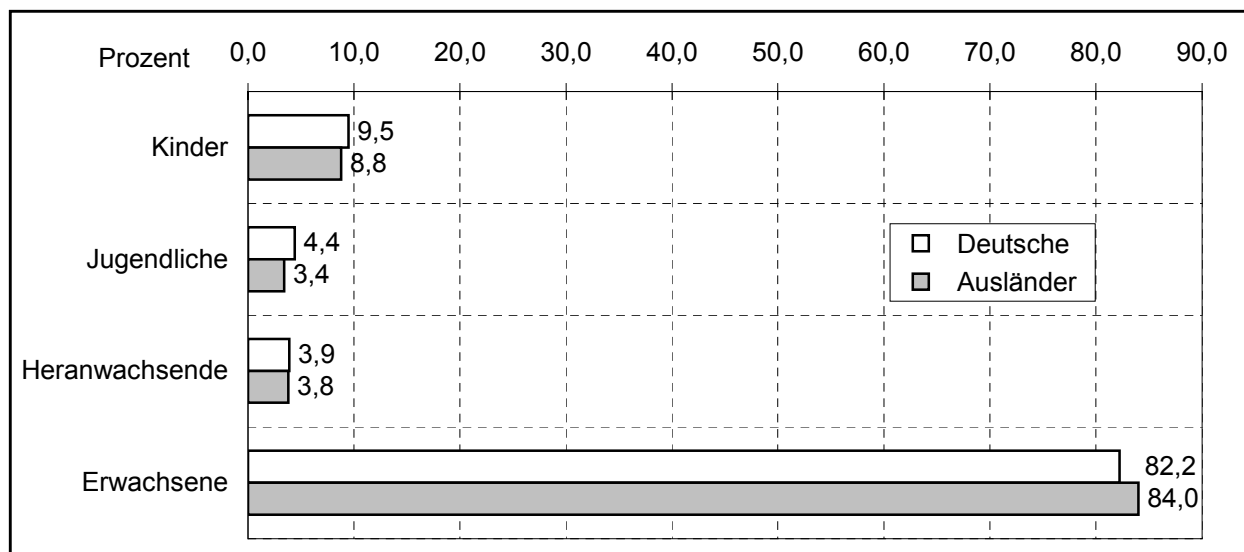


Tabelle 4:
Sachsens Großstädte
(über 100 000 Einwohner)

Kreisfreie Stadt	Bevölkerung insgesamt		Fläche in km ²	Einwohner je km ²
	absolut	%-Anteil		
Leipzig	502 651	11,8	297,6	1 689
Dresden	495 181	11,6	328,3	1 508
Chemnitz	246 587	5,8	220,9	1 116

Tabelle 5:
Bevölkerungsanteile der
Gemeindegrößengruppen

Gemeindegrößengruppe Einwohnerzahl...	Anzahl der Gemeinden	Bevölkerung insgesamt	
		absolut	%-Anteil
unter 20 000	483	2 169 497	50,8
20 000 bis unter 100 000	25	859 838	20,1
100 000 bis unter 500 000	2	741 768	17,4
500 000 und mehr	1	502 651	11,8
Freistaat Sachsen	511	4 273 754	100,0

Die Kreisfreie Stadt Leipzig zählt ab 2006 zur Gemeindegrößengruppe 500 000 und mehr Einwohner. 2005 stieg die Bevölkerungszahl um insgesamt 4 160 auf 502 651.

1.2 Verwaltungs- und Polizeistruktur

Sachsen gliedert sich in drei Regierungsbezirke mit insgesamt sieben kreisfreien Städten und 22 Landkreisen. 33,1 Prozent der Gesamtfläche des Freistaates entfallen auf den Regierungsbezirk Chemnitz, 43,1 Prozent auf den Regierungsbezirk Dresden und 23,8 Prozent auf den Regierungsbezirk Leipzig. Der Regierungsbezirk Chemnitz umfasste am 1. Januar 2006 205 von insgesamt 511 sächsischen Gemeinden (40,1 Prozent). Zum Regierungsbezirk Dresden gehörten 210 Gemeinden (41,1 Prozent), zum Regierungsbezirk Leipzig 96 Gemeinden (18,8 Prozent).

Am 31.12.2005 wohnten im Regierungsbezirk Chemnitz 36,0 Prozent der sächsischen Bevölkerung, im Regierungsbezirk Dresden 38,9 Prozent, im Regierungsbezirk Leipzig 25,1 Prozent. Der Regierungsbezirk Chemnitz ist am dichtesten besiedelt.¹

¹ Einwohnerzahlen der Regierungsbezirke nach Kreisen siehe Seite 10

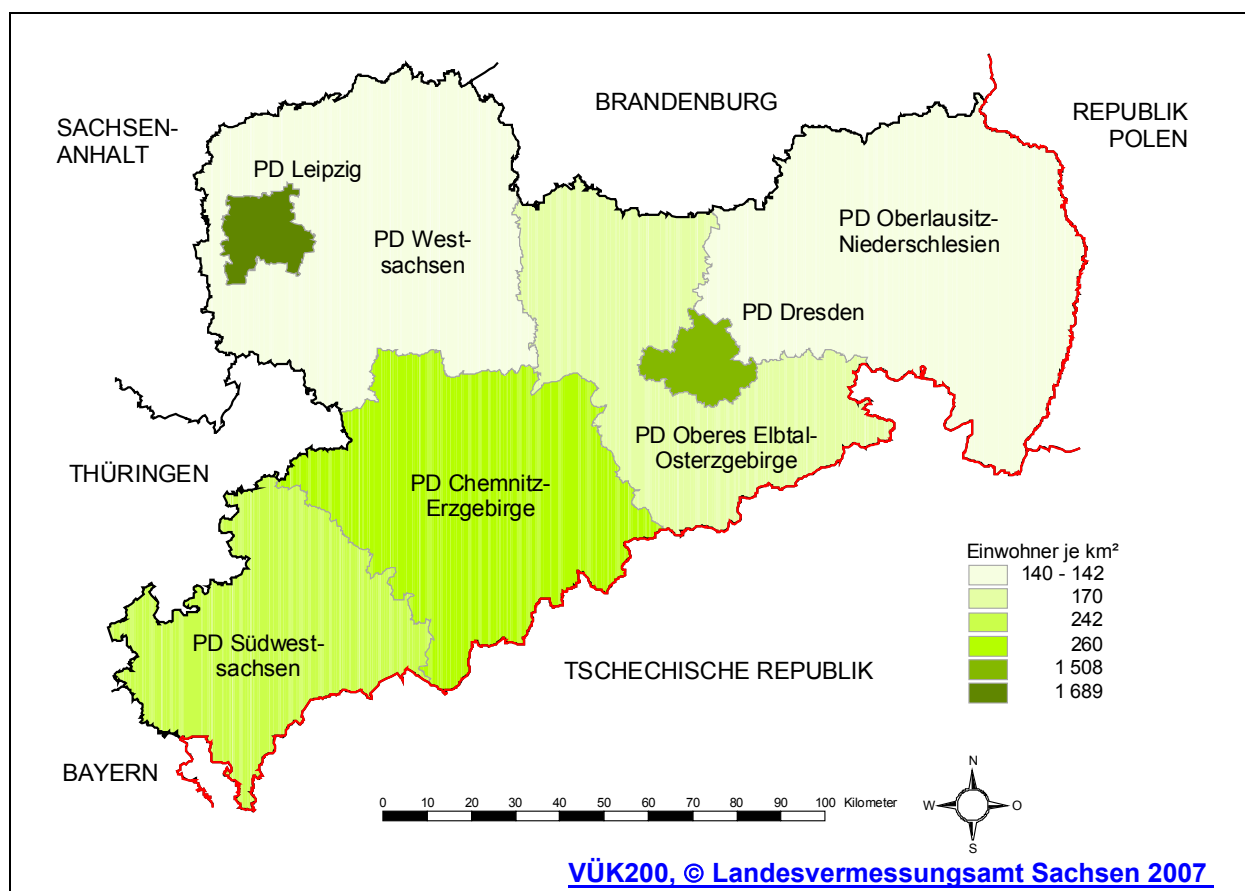
1.2 Verwaltungs- und Polizeistruktur

Die regionale Zuständigkeit der Polizeidirektionen ist in Anlehnung an die Kreisstruktur des Freistaates geregelt. Der Zuständigkeitsbereich der PD Leipzig entspricht dem Territorium der Kreisfreien Stadt Leipzig, der Zuständigkeitsbereich der PD Dresden deckt sich mit dem Gebiet der Landeshauptstadt.

Tabelle 6: Zuständigkeitsbereiche der Polizeidirektionen

Polizeidirektion	zugeordnete Region Kreisfreie Stadt	Landkreis
Chemnitz-Erzgebirge	Chemnitz	Annaberg, Chemnitzer Land, Freiberg, Mittlerer Erzgebirgskreis, Mittweida und Stollberg
Dresden	Dresden	-
Leipzig	Leipzig	-
Oberes Elbtal-Osterzgebirge	-	Meißen, Riesa-Großenhain, Sächsische Schweiz und Weißeritzkreis
Oberlausitz-Niederschlesien	Görlitz und Hoyerswerda	Bautzen, Kamenz, Niederschlesischer Oberlausitzkreis und Löbau-Zittau
Südwestsachsen	Plauen und Zwickau	Vogtlandkreis, Aue-Schwarzenberg und Zwickauer Land
Westsachsen	-	Delitzsch, Döbeln, Leipziger Land, Muldentalkreis und Torgau-Oschatz

Abbildung 2: Lage und Bevölkerungsdichte der PD-Bereiche



Die PD-Bereiche Chemnitz-Erzgebirge und Südwestsachsen bilden den Regierungsbezirk Chemnitz, die Bereiche Leipzig und Westsachsen den Regierungsbezirk Leipzig. Zum Regierungsbezirk Dresden gehören die Polizeidirektionen Dresden, Oberes Elbtal-Osterzgebirge und Oberlausitz-Niederschlesien.

Tabelle 7: Verteilung der Bevölkerung auf die PD-Bereiche

Direktionsbereich	Einwohner insgesamt			Ausländeranteil	
	absolut	in % vom Freistaat	pro km ²	absolut	in %
PD Chemnitz-Erzgebirge	919 651	21,5	260	20 760	2,3
PD Dresden	495 181	11,6	1 508	25 844	5,2
PD Leipzig	502 651	11,8	1 689	31 748	6,3
PD Oberes Elbtal-Osterzgebirge	526 804	12,3	170	10 971	2,1
PD Oberlausitz-Niederschlesien	640 497	15,0	142	11 189	1,7
PD Südwestsachsen	617 552	14,4	242	9 532	1,5
PD Westsachsen	571 418	13,4	140	9 742	1,7
Freistaat Sachsen	4 273 754	100,0	233	119 786	2,8

Am 31. Dezember 2005 wohnten im Freistaat Sachsen insgesamt 22 530 Menschen (0,5 %) weniger als zum Jahresende 2004.

Im Gegensatz zu steigenden Bevölkerungszahlen in der Landeshauptstadt Dresden (+ 7 760 Einwohner) und in der Messestadt Leipzig (+ 4 160) verzeichneten alle anderen kreisfreien Städte und Landkreise einen mehr oder weniger großen Rückgang der Gesamtbevölkerung. Die stärksten Einbußen verbuchten der Landkreis Löbau-Zittau (- 2 612), der Vogtlandkreis (- 2 418), der Landkreis Aue-Schwarzenberg (- 1 803), der Landkreis Freiberg (- 1 793), die Stadt Chemnitz (- 1 778), der Niederschlesische Oberlausitzkreis (- 1 618) und der Landkreis Riesa-Großenhain (- 1 561).

Abbildung 3: Lage und Bevölkerungsdichte der Kreise

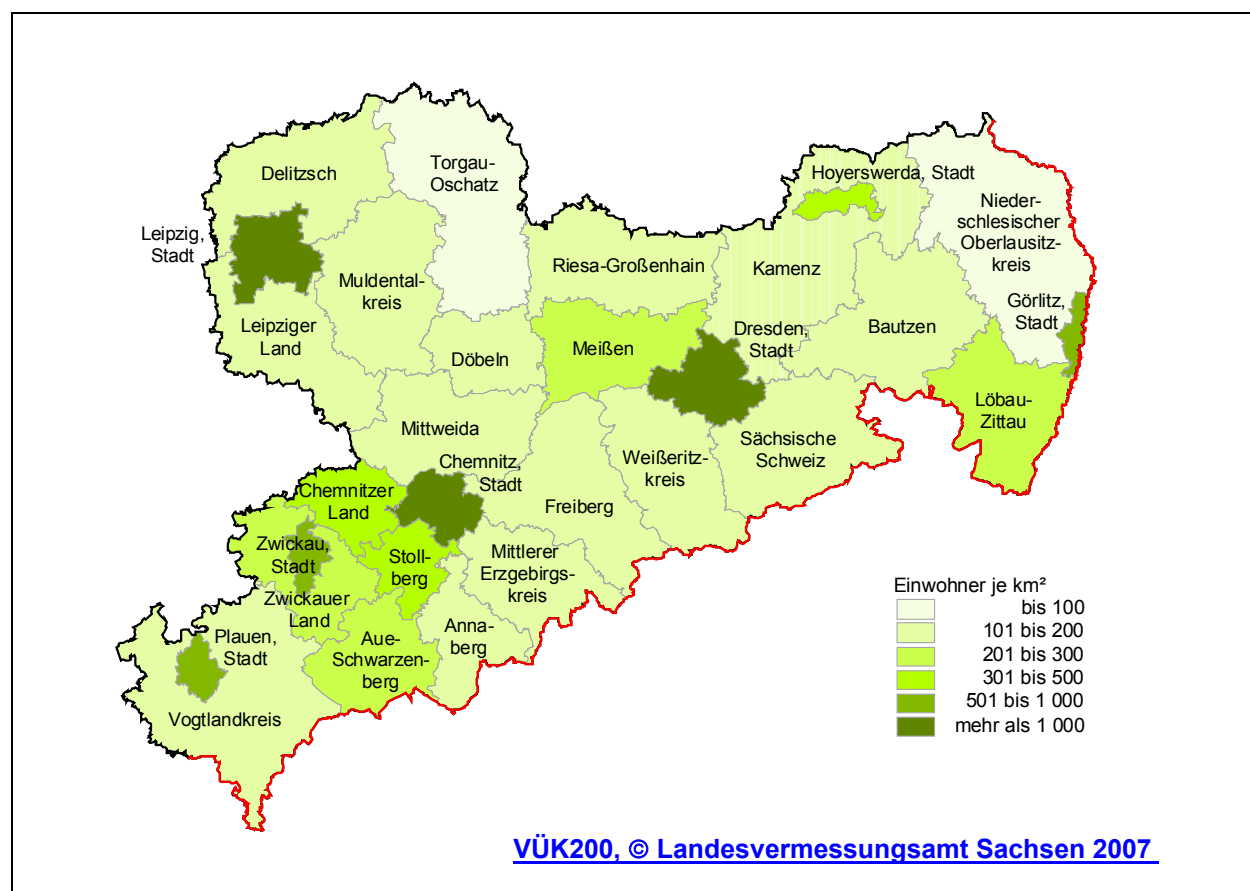


Tabelle 8: Verteilung der Bevölkerung auf die Kreise und Regierungsbezirke des Freistaates

Kreisfreie Stadt/Landkreis Regierungsbezirk Land	Einwohner insgesamt			ausländische Bevölkerung		
	absolut	in %	pro km ²	absolut	in %	%-Anteil am Freistaat
Chemnitz, Stadt	246 587	5,8	1 116	11 108	4,5	9,3
Plauen, Stadt	68 892	1,6	675	1 400	2,0	1,2
Zwickau, Stadt	97 832	2,3	954	2 121	2,2	1,8
Annaberg	83 407	2,0	190	858	1,0	0,7
Aue-Schwarzenberg	130 880	3,1	248	1 419	1,1	1,2
Chemnitzer Land	134 539	3,1	401	2 052	1,5	1,7
Freiberg	144 954	3,4	159	2 756	1,9	2,3
Vogtlandkreis	191 318	4,5	146	2 787	1,5	2,3
Mittlerer Erzgebirgskreis	89 439	2,1	150	1 096	1,2	0,9
Mittweida	131 226	3,1	170	1 885	1,4	1,6
Stollberg	89 499	2,1	336	1 005	1,1	0,8
Zwickauer Land	128 630	3,0	252	1 805	1,4	1,5
Regierungsbezirk Chemnitz	1 537 203	36,0	252	30 292	2,0	25,3
Dresden, Stadt	495 181	11,6	1 508	25 844	5,2	21,6
Görlitz, Stadt	57 629	1,3	857	1 750	3,0	1,5
Hoyerswerda, Stadt	42 607	1,0	450	679	1,6	0,6
Bautzen	150 002	3,5	156	2 301	1,5	1,9
Kamenz	150 103	3,5	112	2 650	1,8	2,2
Löbau-Zittau	143 383	3,4	205	2 419	1,7	2,0
Meißen	150 054	3,5	238	3 091	2,1	2,6
Niederschlesischer Oberlausitzkreis	96 773	2,3	72	1 390	1,4	1,2
Riesa-Großenhain	114 668	2,7	140	3 628	3,2	3,0
Sächsische Schweiz	140 046	3,3	158	2 316	1,7	1,9
Weißeritzkreis	122 036	2,9	159	1 936	1,6	1,6
Regierungsbezirk Dresden	1 662 482	38,9	210	48 004	2,9	40,1
Leipzig, Stadt	502 651	11,8	1 689	31 748	6,3	26,5
Delitzsch	123 192	2,9	145	3 439	2,8	2,9
Döbeln	72 545	1,7	171	1 087	1,5	0,9
Leipziger Land	147 894	3,5	197	2 431	1,6	2,0
Muldentalkreis	131 564	3,1	147	1 710	1,3	1,4
Torgau-Oschatz	96 223	2,3	82	1 075	1,1	0,9
Regierungsbezirk Leipzig	1 074 069	25,1	245	41 490	3,9	34,6
Freistaat Sachsen	4 273 754	100,0	233	119 786	2,8	100,0

Die Zahl der im Freistaat wohnenden Ausländer nahm um 1 306 Personen bzw. 1,1 Prozent zu. Die stärksten Zunahmen der ausländischen Bevölkerung verzeichneten die Städte Dresden (+ 1 600) und Leipzig (+ 901). Im Gegensatz dazu verbuchte der Landkreis Löbau-Zittau (- 545) den größten Rückgang.